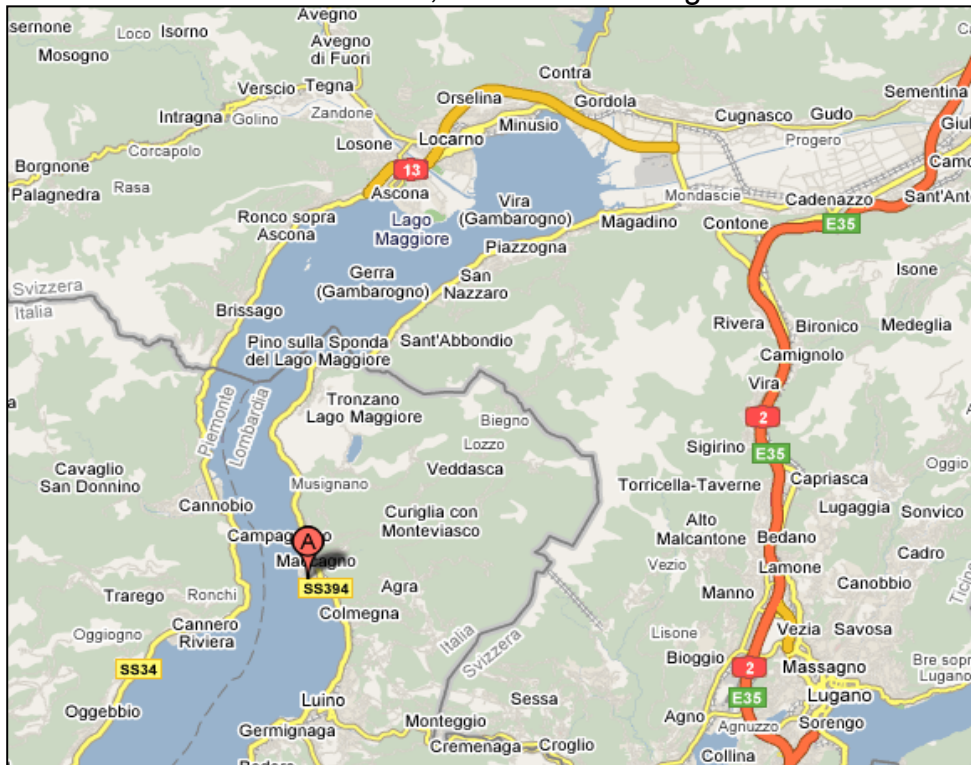


# ROUTE













## Parkcamping Maccagno (Lago Maggiore)

GPS: 46,0377 / 8,73477

Via Corsini 3, I – 21010 Maccagno



Wir empfehlen unbedingt den Gebrauch dieser Beschreibung, da die Navigationssysteme für diesen Camping meist falsche Anfahrtsbeschreibungen berechnen.

deutsch	deutsch	nederlands
 <p><b>A5 Karlsruhe - Basel</b> N3 Richtung Zürich, Andermatt und durch den St. Gotthard Richtung Bellinzona.</p>	 <p>...und fahren Sie Richtung Locarno bis Sie Quartino erreicht haben. Ab Quartino fahren Sie Richtung Luino.</p>	 <p>A5 Karlsruhe – Basel. Vanaf Basel neemt u de N3 richting Zürich/ Andermatt, door de St. Gotthardtunnel richting Bellinzona.</p>
 <p><b>Oder:</b> <b>A96 Memmingen - Lindau/Bregenz.</b> In Österreich fahren Sie über die A14 Richtung Feldkirch. Bei der Ausfahrt Hohenems verlassen Sie die Autobahn und fahren Sie Richtung Schweiz.</p>	 <p>Sie gelangen nun an den Grenzübergang Dirinella.</p>	 <p>Bij de afslag Bellinzona-Zuid verlaat u de snelweg en rijdt u verder richting Locarno, tot aan Quartino. Vanaf daar rijdt u richting Luino.</p>
 <p>Nehmen Sie die N13 Richtung Chur, durch den San Bernadino Richtung Bellinzona. Bei der Ausfahrt Bellinzona-Süd verlassen Sie die Autobahn ...</p>	 <p>Sie fahren weiter den Lago Maggiore entlang, bis Sie nach ca. 8km Maccagno erreichen. Über die Brücke biegen Sie die 2. Strasse rechts ab und folgen den gelben Hinweisschildern: <i>Casa Sabina</i> und <i>Camping</i>.</p>	 <p>U passeert de Italiaanse grens en u rijdt verder langs het Lago Maggiore richting Maccagno.</p>
 <p>→</p>		 <p>In Maccagno over de de brug de tweede afslag rechts nemen. Volg daarna de borden <i>Casa Sabina</i>al <i>Camping</i>.</p>