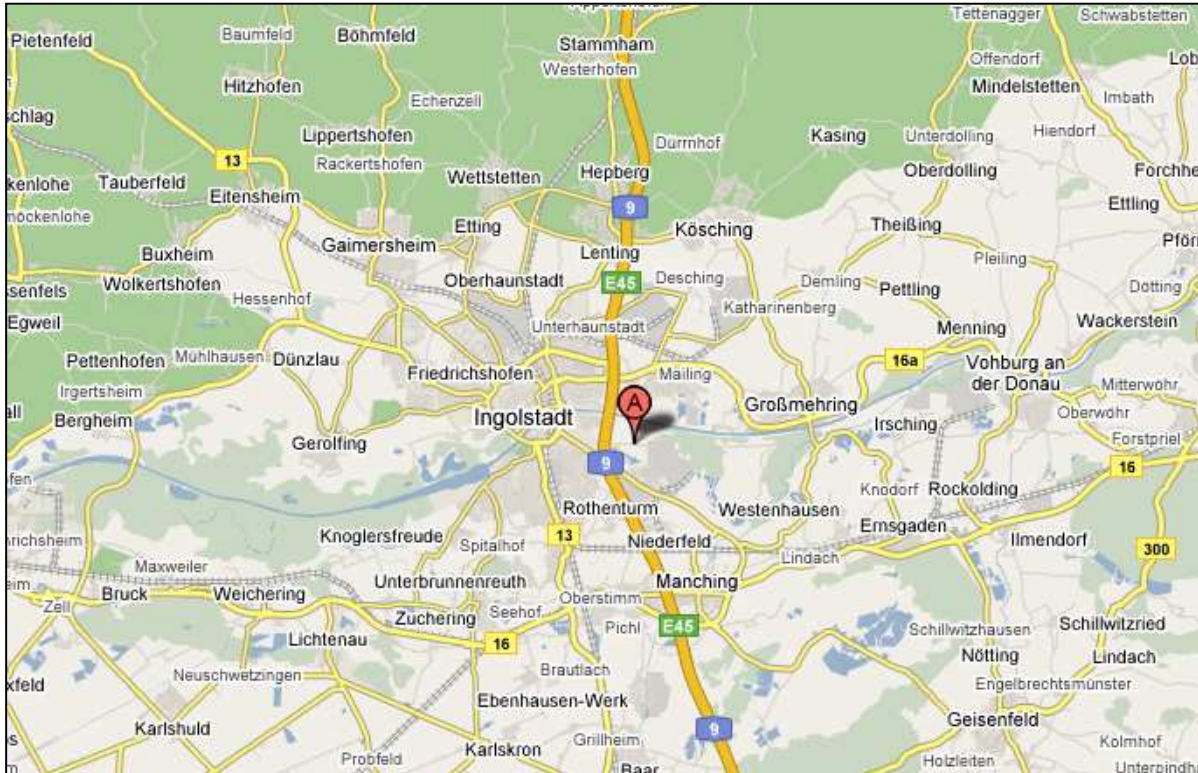

















ROUTE

AZUR Campingpark Am Auwaldsee

GPS: 48,7539 7 11,46146
Am Awaldsee, D – 85053 Ingolstadt



deutsch	nederlands	english
 A9 Nürnberg - München.	 A9 Nürnberg - München.	 A9 Nürnberg - München.
 Bei der Ausfahrt Ingolstadt-Süd verlassen Sie die Autobahn und fahren Richtung Ingolstadt. Bei der Ampel (nach ca. 1,5 km) biegen Sie nach rechts auf die Südliche Ringstrasse ein.	 Bij afrit Ingolstadt-Süd verlaat u de snelweg en rijdt u verder richting Ingolstadt. Na ca. 1,5 km slaat u bij het stoplicht rechtsaf. Na 400 meter slaat u rechtsaf richting Auwaldsee en na	 Leave the highway by Ingolstadt-Süd en drive in direction Ingolstadt. After ca. 1,5 km you
 biegen Sie nach rechts auf die Südliche Ringstrasse ein.	 slaat u rechtsaf richting Auwaldsee en na	 turn right by the trafficlights.
 Nach 400m biegen Sie nach rechts Richtung Camping Auwaldsee und folgen Sie der Beschilderung.	 1,5 km rijdt u onder een viaduct door en slaat u rechts af.	 After 400 meter you turn right in direction
	 De camping wordt op borden aangegeven.	 Then Follow the sign "camp site"